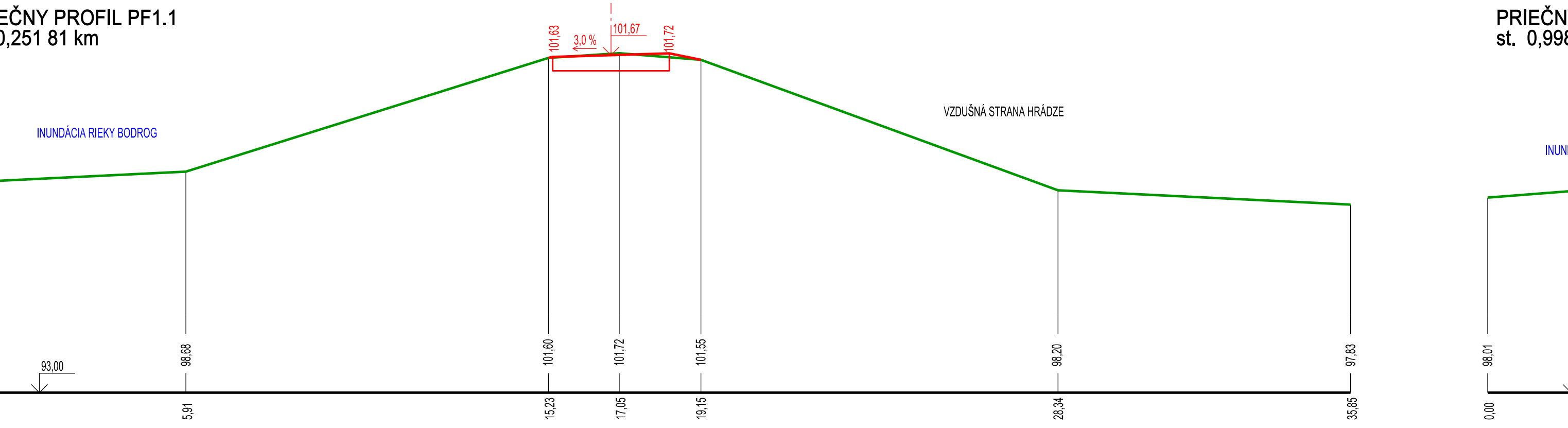
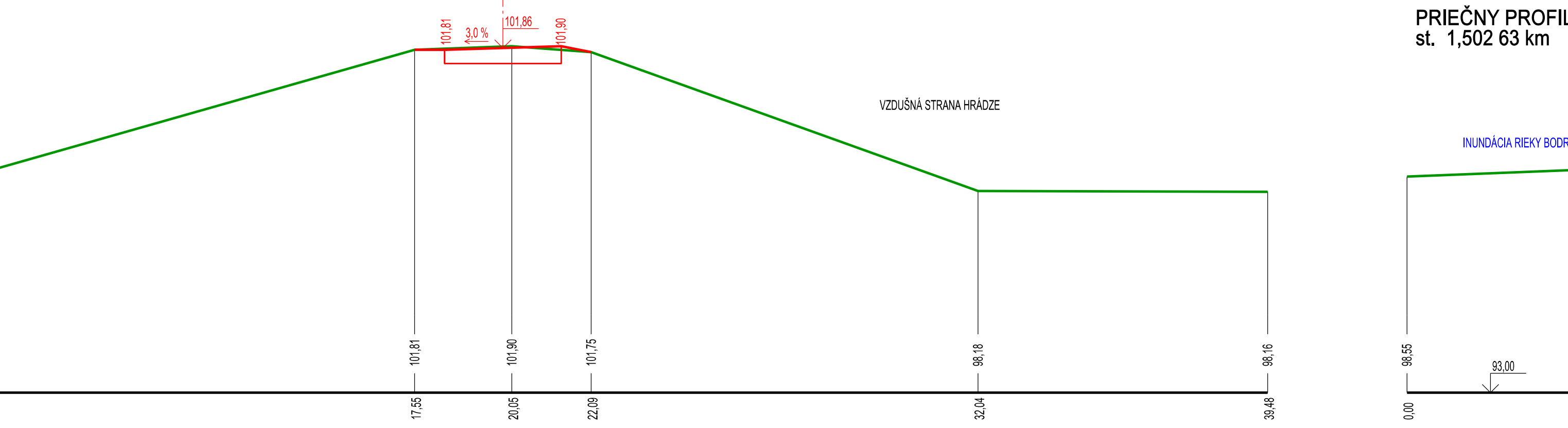


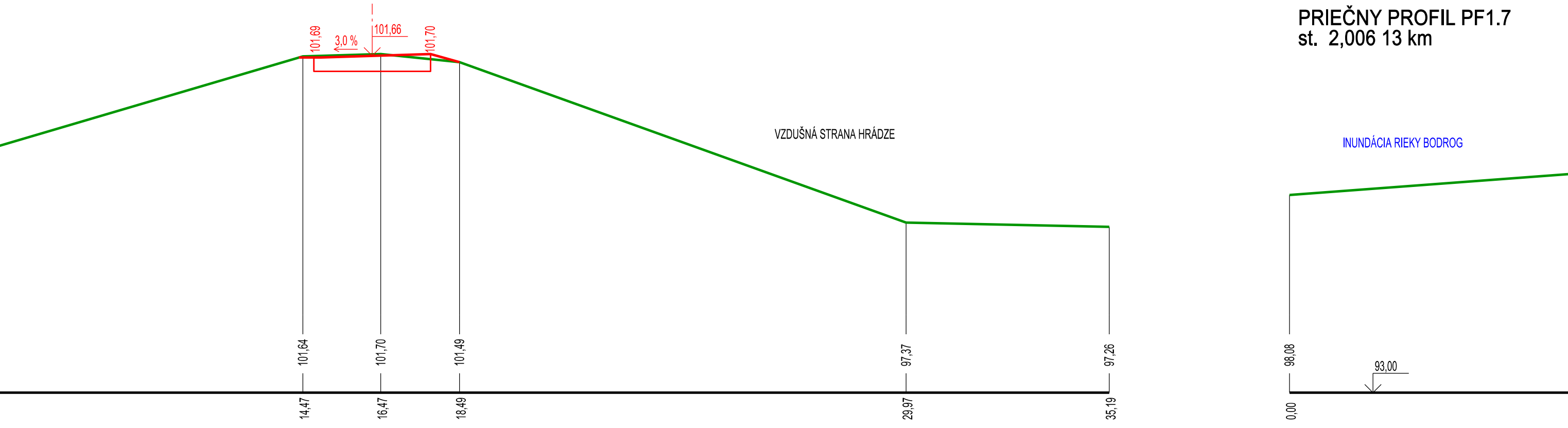
PRIEČNY PROFIL PF1.1
st. 0,251 81 km



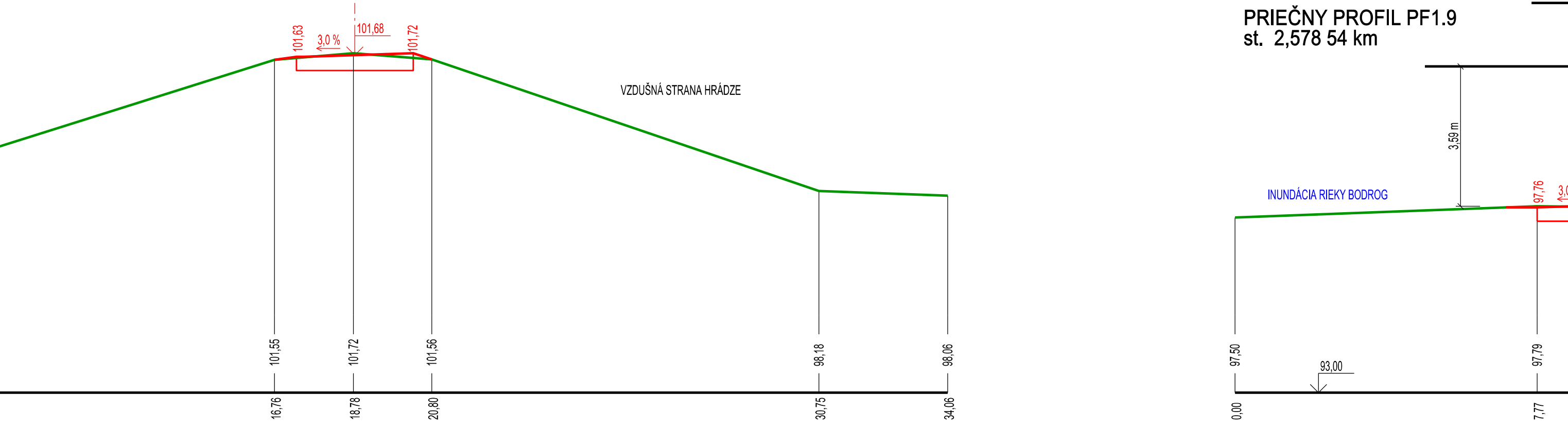
PRIEČNY PROFIL PF1.3
st. 0,998 18 km



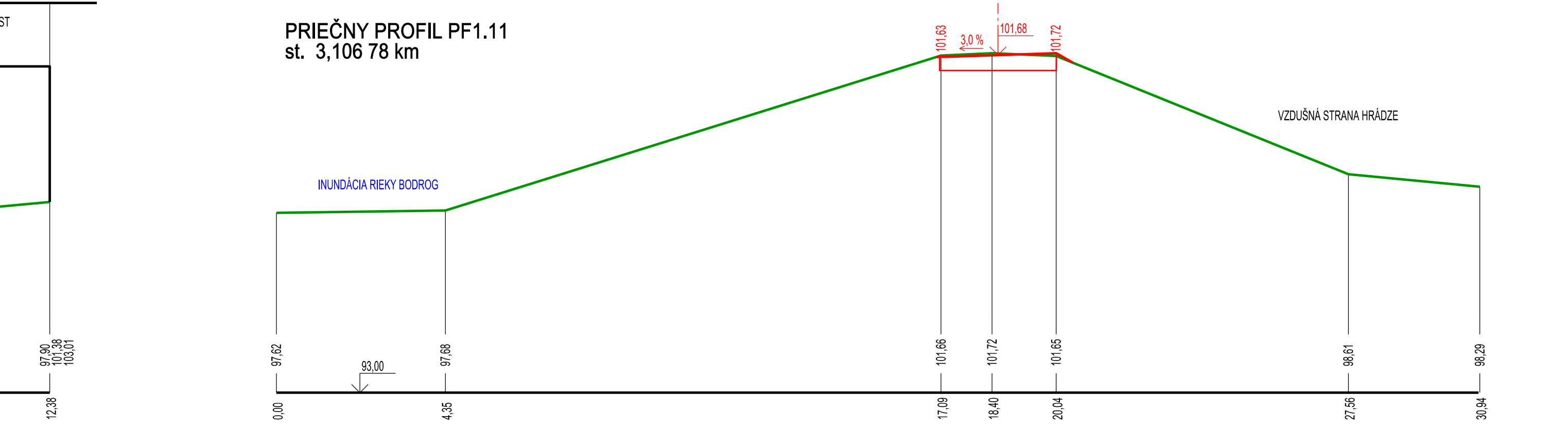
PRIEČNY PROFIL PF1.5
st. 1,502 63 km



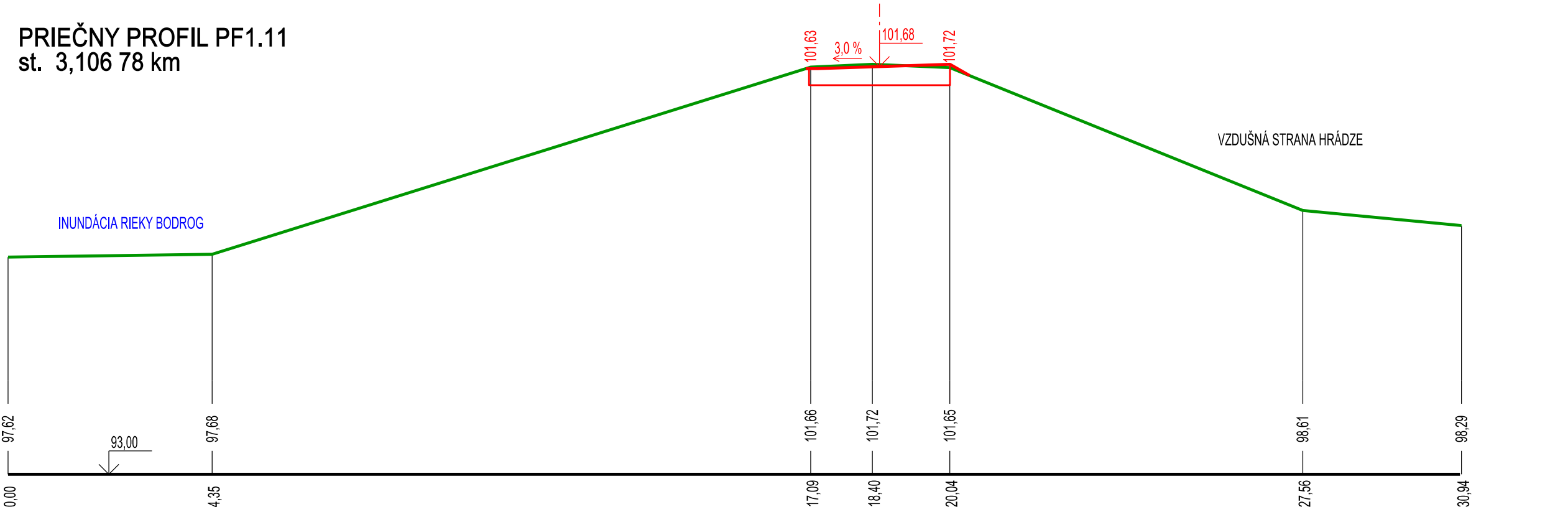
PRIEČNY PROFIL PF1.7
st. 2,006 13 km



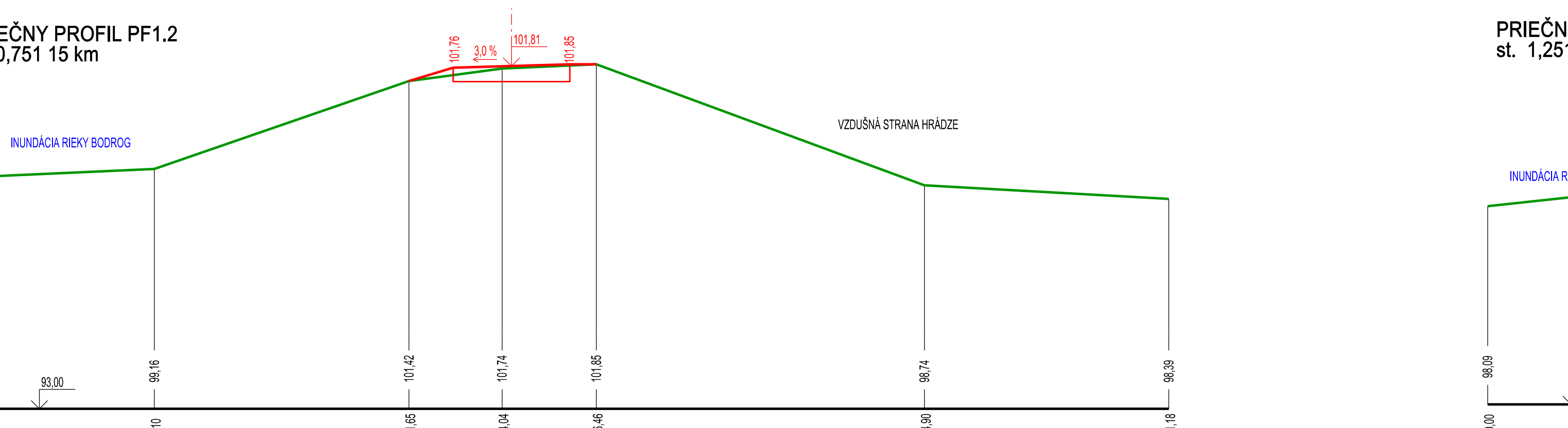
PRIEČNY PROFIL PF1.9
st. 2,578 54 km



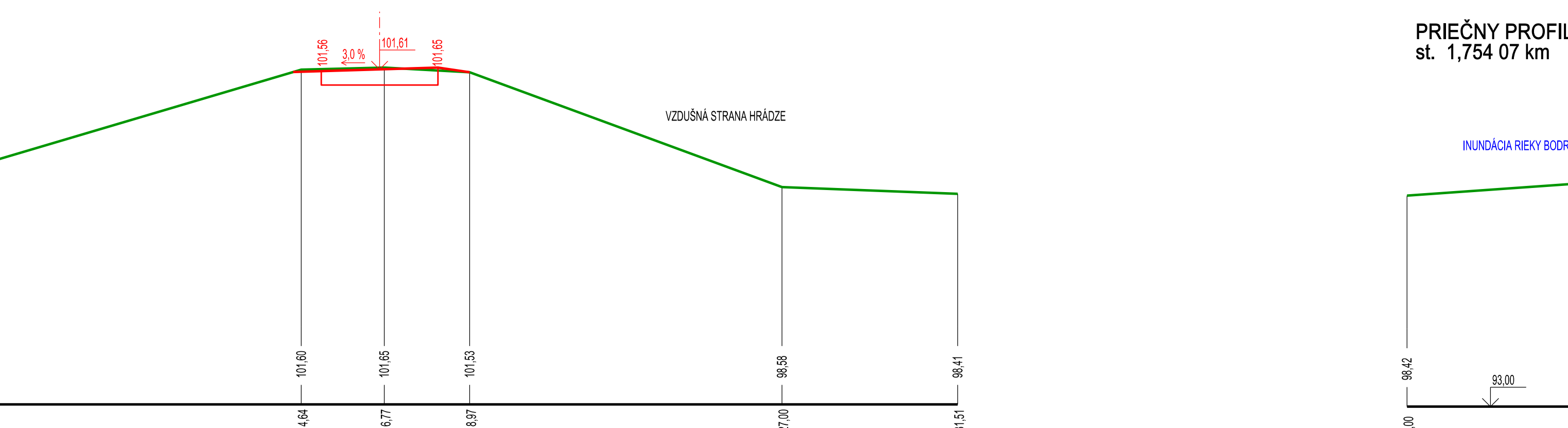
PRIEČNY PROFIL PF1.11
st. 3,106 78 km



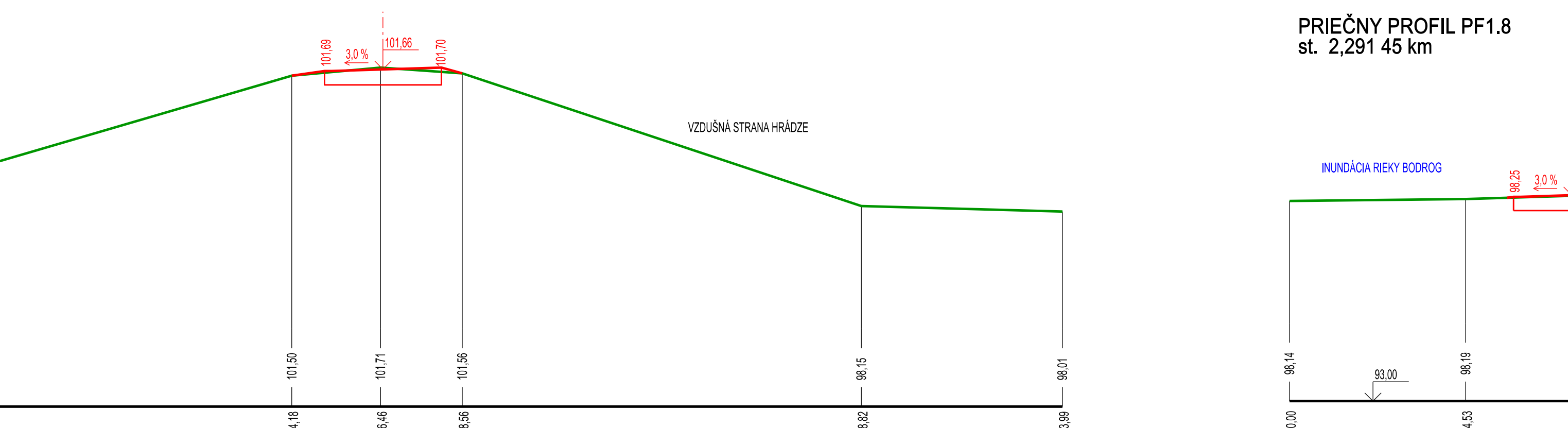
PRIEČNY PROFIL PF1.2
st. 0,751 15 km



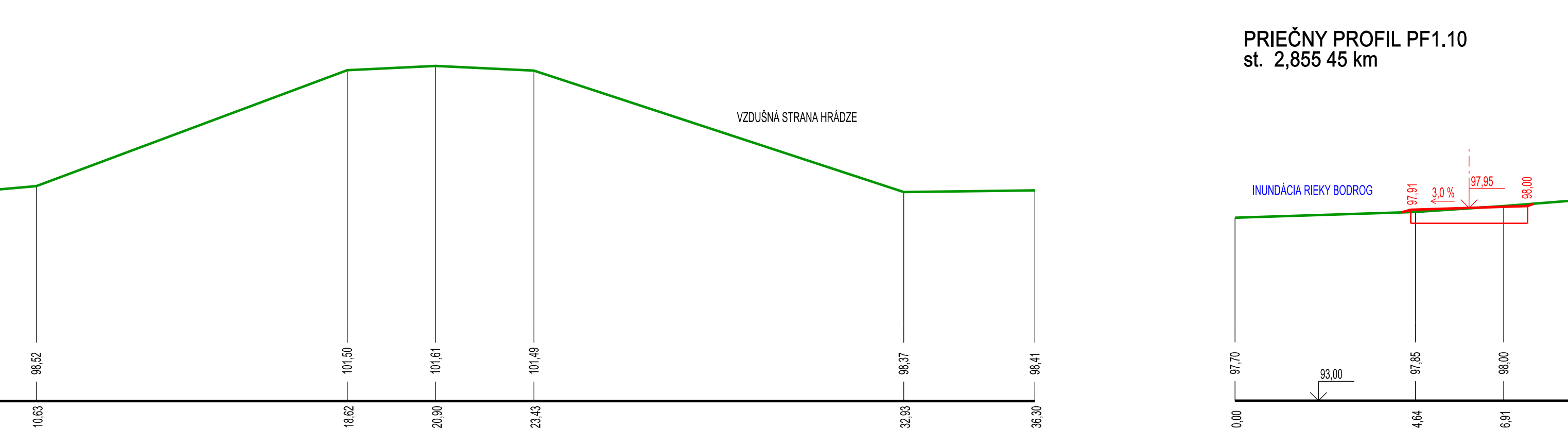
PRIEČNY PROFIL PF1.4
st. 1,251 72 km



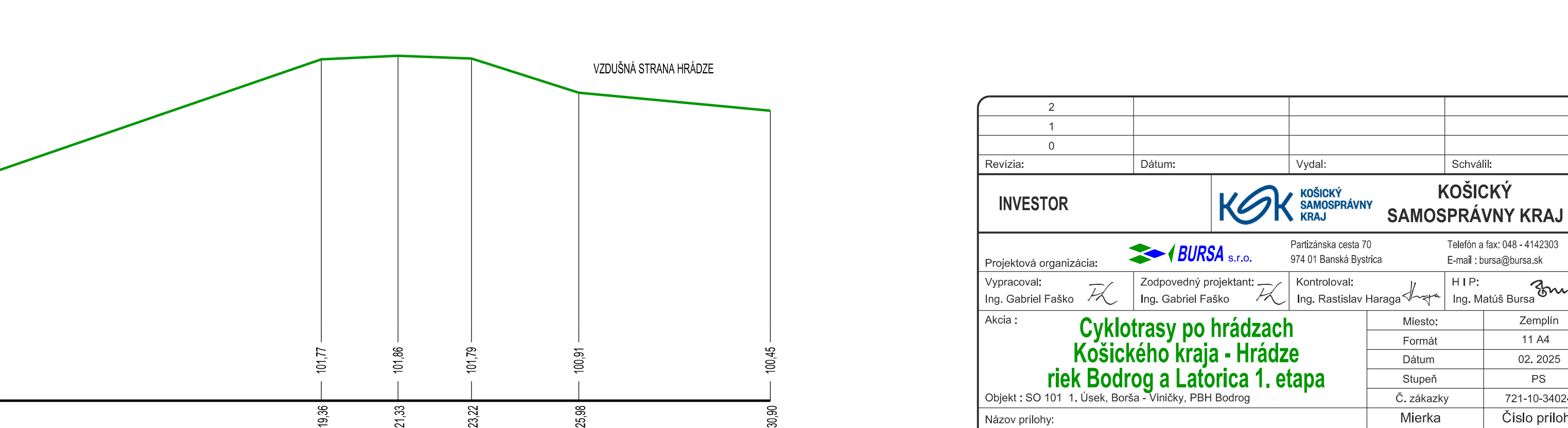
PRIEČNY PROFIL PF1.6
st. 1,754 07 km



PRIEČNY PROFIL PF1.8
st. 2,291 45 km



PRIEČNY PROFIL PF1.10
st. 2,855 45 km



2			
1			
0			
Revízia:	Dátum:	Vydal:	Schválil:
INVESTOR		KOŠICKÝ SAMOSPRÁVNÝ KRAJ	
Projektová organizácia:		KOŠICKÝ SAMOSPRÁVNÝ KRAJ	
Vyracoval:		Ing. Gabriel Faško	
Zodpovedný projektant:		Ing. Rastislav Haraga	
Kontroloval:		Ing. Matúš Bursa	
Akcia:		Miesto:	
Formát:		Zemplin	
Dátum:		02. 2025	
Stupeň:		PS	
Objekt: SO 101 1. úsek, Borša - Viníčky, PBH Bodrog		Č. zakazky	
Názov prílohy:		721-10-34024	
Charakteristické priečne profily - 1. úsek		Mierka	
		1:100	
		Číslo prílohy	
		E.5.1	